

Արձանագրություն

Պետության հարկի վարչության համայնքի ավագանու 2015թ. Դեկտեմբերի 4-ի թիվ 10 նիստի:

Նիստին մասնակցում էին համայնքի ավագանու յոթ անդամներից վեցը՝ Մ. Ավետիսյանը, Շ. Կարապետյանը, Գ. Հայրապետյանը, Պ. Մելքոնյանը, Կ. Արսենյանը և Ն. Սիրականյանը, բացակայում էր Ա. Սիրականյանը /առանց հարգելի պատճառների/:

Նիստը վարեց գյուղապետ Ռ. Սիրականյանը:

Արձանագրեց՝ Գ. Ղազարյան

Օրակարգ՝

Հարց-1. Հողամասերի նպատակային նշանակությունը փոխելու մասին:

Զեկուցող՝ Ռ. Սիրականյան

Վարչաձոր համայնքի ավագանին որոշեց՝

Հաստատել նիստի օրակարգը՝

Կողմ 6


դեմ 0

ձեռնպահ 0


Վարչաձորի գյուղապետ՝


 Ռ. Սիրականյան

Համայնքի ավագանու անդամներ՝


 Մ. Ավետիսյան

 Կ. Արսենյան

 Շ. Կարապետյանը

 Գ. Հայրապետյան

 Պ. Մելքոնյան

 Ն. Սիրականյան

Արձանագրող՝  Գ. Ղազարյան



**« ԳԵՂԱՐՔՈՒՆԻՔԻ ՄԱՐԶԻ ՎԱՐՂԱԶՈՐ
ՀԱՄԱՅՆՔԻ ԱՎԱԳԱՆԻ
ՈՐՈՇՈՒՄ ԹԻՎ 20**

04-ը Ղեկտեմբերի 2015թ.

գ. Վարդաձոր

1417 «Գեղարքունիքի մարզ, գյուղ Վարդաձոր հեռ. /+374/091550059/
Ալաշկերտի 16, e-mail Vardadzor.gegharquniq@mta.gov.am

**ՀԱՅԱՍՏԱՆԻ ՀԱՆՐԱՊԵՏՈՒԹՅԱՆ ԳԵՂԱՐՔՈՒՆԻՔԻ ՄԱՐԶԻ ՎԱՐՂԱԶՈՐ ԳՅՈՒՂԱԿԱՆ
ՀԱՄԱՅՆՔԻ ՎԱՐՉԱԿԱՆ ՄԱՀՄԱՆՆԵՐՈՒՄ ԳՏՆՎՈՂ ՀՈՂԵՐԻ ՆՊԱՏԱԿԱՅԻՆ
ՆՇԱՆԱԿՈՒԹՅՈՒՆԸ ՓՈԽԵԼՈՒ ՄԱՍԻՆ**

Ղեկավարվելով «Իրավական ակտերի մասին» Հայաստանի Հանրապետության օրենքի 20-րդ հոդվածի 1-ին կետի, «Տեղական ինքնակառավարման մասին» Հայաստանի Հանրապետության օրենքի 16-րդ հոդվածի 2-րդ մասի, Հայաստանի Հանրապետության հողային օրենսգրքի 3-րդ հոդվածի 1-ին կետով, համաձայն Հայաստանի Հանրապետության կառավարության 2011 թվականի դեկտեմբերի 29-ի « Հողերի օգտագործման ժամանակավոր սխեմաներ կազմելու կարգը հաստատելու մասին և Հայաստանի Հանրապետության կառավարության 2001թվականի հունվարի 17-ի № 30 որոշումն ուժը կորցրած ճանաչելու մասին» № 1918-Ն որոշմամբ հաստատված կարգի 13-րդ կետի պահանջների՝ հիմք ընդունելով Հայաստանի Հանրապետության վարչապետի 2009 թվականի դեկտեմբերի 22-ի № 1064-Ա որոշմամբ ստեղծված ՀՀ համայնքների (բնակավայրերի) քաղաքաշինական աշխատանքները համակարգող միջգերատեսչական հանձնաժողովի,, անդամների դրական եզրակացությունը՝

համայնքի ավագանին որոշում է.

1. Հայաստանի Հանրապետության Գեղարքունիքի մարզի Վարդաձոր գյուղական համայնքի վարչական սահմաններում գտնվող հողերի գլխավոր հատակագծում՝ իրավաբանական անձի սեփականություն հանդիսացող գյուղատնտեսական 0.0545 հա /կադաստրային ծածկագրեր ծածկագրերը 05-084-0104-0226, 05-084-0104-0228/ վարելահողը, փոխադրել էներգետիկայի, կապի, տրանսպորտի և կոմունալ ենթակառուցվածքների օբյեկտների հողերի կատեգորեա՝ բարձրավոլտ էլեկտրահաղորդման գծի /հենասյուների՝ 2 միավոր/ կառուցման համար:
2. Հայաստանի Հանրապետության Գեղարքունիքի մարզի Վարդաձոր գյուղական համայնքի ղեկավարին՝ ձեռնարկել սույն որոշումից բխող անհրաժեշտ գործառույթների իրականացումը:









Հարցը քվեարկվեց՝

Կողմ 6

դեմ 0

Վարդաձորի գյուղապետ՝

Համայնքի ավագանու անդամներ՝

 Ռ. Սիրականյան
 Ս. Ավետիսյան
 Կ. Արսենյան
 Շ. Կարապետյանը
 Գ. Հայրապետյան
 Պ. Մելքոնյան
 Ն. Սիրականյան
 Գ. Ղազարյան

Արձանագրող՝

Գ. Ղազարյան