

ՀԱՅԱՍՏԱՆԻ ՀԱՆՐԱՊԵՏՈՒԹՅՈՒՆ ՎԿԱՅԱԿԱՆ

ԱՆՇԱՐԺ ԳՈՒՅՔԻ ՆԿԱՏԱՍԱՐ ԻՐԱԿՈՒՆՔՆԵՐԻ
ՊԵՏԱԿԱՆ ԳՐԱՆՑՄԱՆ

Սույն վկայականով հաստատվում է «4» Հունիսի 2012 թվականին գույքի նկատմամբ իրավունքների պետական գրանցման միասնական մատյանում կառուարված անշարժ գույքի նկատմամբ իրավունքի պետական գրանցումը իետևյալ տվյալներով.

1. ԳՐԱՆՑԿԱԾ ԻՐԱԿՈՒՆՔԻ ՍՈՒԲՅԵԿՏ (ՆԵՐ)

Ծակբար-համայնք

2. ԱՆՇԱՐԺ ԳՈՒՅՔԻ ԳՏՆԿԵԼՈՒ ԿԱՅՐԸ ԵՎ ԱՆՎԱՆՈՒՄԸ

Մարզ Գեղարքունիք, համայնք Ծակբար 2 փողոց 22/1

3. ԳՐԱՆՑՄԱՆ ՀԱՄԱՐ ՀԻՄՔ ՀԱՆԴԻՍԱՑԱԾ ՓԱՍՏԱԹՂԹԵՐԸ

ՀՀ կառավարության որոշում 14.04.2004թ. 441-Ն, Համայնքի ղեկավարի որոշում 25.03.12թ. թիվ 12

4. ՀՈՂԱՍՏԱՍԻ ԲՆՈՒԹԱԳՐԵՐԸ

Կադաստրային ծածկագիրը՝ 05-045-0044-0007

Մակերեսի չափը (հա) 0.0576

Նպատակային նշանակությունը՝ բնակավայրերի

Գործառնական նշանակությունը կամ հողատեսքը՝ Այլ հողեր

Գրանցված լրացվածքի տեսակը՝ ՍԵՓԱԿԱՆՈՒԹՅՈՒՆ

5. ՇԻՆՈՒԹՅՈՒՆՆԵՐԻ ԲՆՈՒԹԱԳՐԵՐԸ

- 1) Նպատակային նշանակությունը
- 2) Բնութագրերը ըստ առանձին շինությունների

Հ/ի Կադաստրային
ծածկագիրը

Տեսակը

Մակերեսի Գրանցված հրավունքի տեսակը
չափը

Լրացուցիչ նշումներ և տեղեկություններ

Գրանցումը հրականացնող պաշտոնատար անձի անունը, ազգանունը՝ Կանանկ Սաֆարյան
Գեղարքունիք ՍՍ


գրադեցում պաշտոնը Գեղարքունիք ՍՍ անշարժ գույքի ռեգիստր

ՀՀ ԿԱ անշարժ գույքի ռեգիստրի պետական կոմիտեի աշխատակազմի վկայականը
տրամադրող ստանդարտներ, որոշակիակի
Կ.Տ.





7000-4100-580-0044-0007





ՀԱՅԱՍՏԱՆԻ ՀԱՆՐԱՊԵՏՈՒԹՅՈՒՆ
ՎԿԱՅԱԿԱՆ
ԱՆՇԱՐԺ ԳՈՒՅՔԻ ՆԿԱՏՄԱՄԲ ԻՐԱՎՈՒՆՔՆԵՐԻ
ՊԵՏԱԿԱՆ ԳՐԱՆՑՄԱՆ

Սույն վկայականով հաստատվում է «14» Հուլիսի 2012 թվականին գույքի նկատմամբ իրավունքների պետական գրանցման միասնական մատյանում կատարված անշարժ գույքի նկատմամբ իրավունքի պետական գրանցումը հետևյալ տվյալներով.

1. ԳՐԱՆՑՎԱԾ ԻՐԱՎՈՒՆՔԻ ՍՈՒԲՅԵԿՏ (ՆԵՐ)

Ծակքարի գյուղական համայնք

2. ԱՆՇԱՐԺ ԳՈՒՅՔԻ ԳՏՆԿԵԼՈՒ ՎԱՅՐԸ ԵՎ ԱՆՎԱՆՈՒՄԸ

Մարզ Գեղարքունիք, համայնք Ծակքար 1 փողոց 66/1

3. ԳՐԱՆՑՄԱՆ ՀԱՄԱՐ ՀԻՄՔ ՀԱՆԴԻՍԱՑԱԾ ՓԱՍՏԱԹՂԹԵՐԸ

ՀՀ կառավարության որոշում 08.04.2004թ. N 441-Ն

4. ՀՈՂԱՍՏԱՍԻ ԲՆՈՒԹԱԳՐԵՐԸ

Կադաստրային ծածկագիրը՝ 05-045-0093-0008

Մակերեսի չափը (հա)՝ 0.034

Նպատակային նշանակությունը՝ բնակավայրերի

Գործառնական նշանակությունը կամ հողատեսքը՝ Վյլ հողեր

Գրանցված իրավունքի տեսակը՝ ՍԵՓԱԿԱՆՈՒԹՅՈՒՆ

5. ՇԻՆՈՒԹՅՈՒՆՆԵՐԻ ԲՆՈՒԹԱԳՐԵՐԸ

- 1) Նպատակային նշանակությունը՝ Բնակելի
- 2) Բնութագրերը ըստ առանձին շինությունների՝

Հ/ի Կադաստրային
ծածկագիրը

Տեսակը

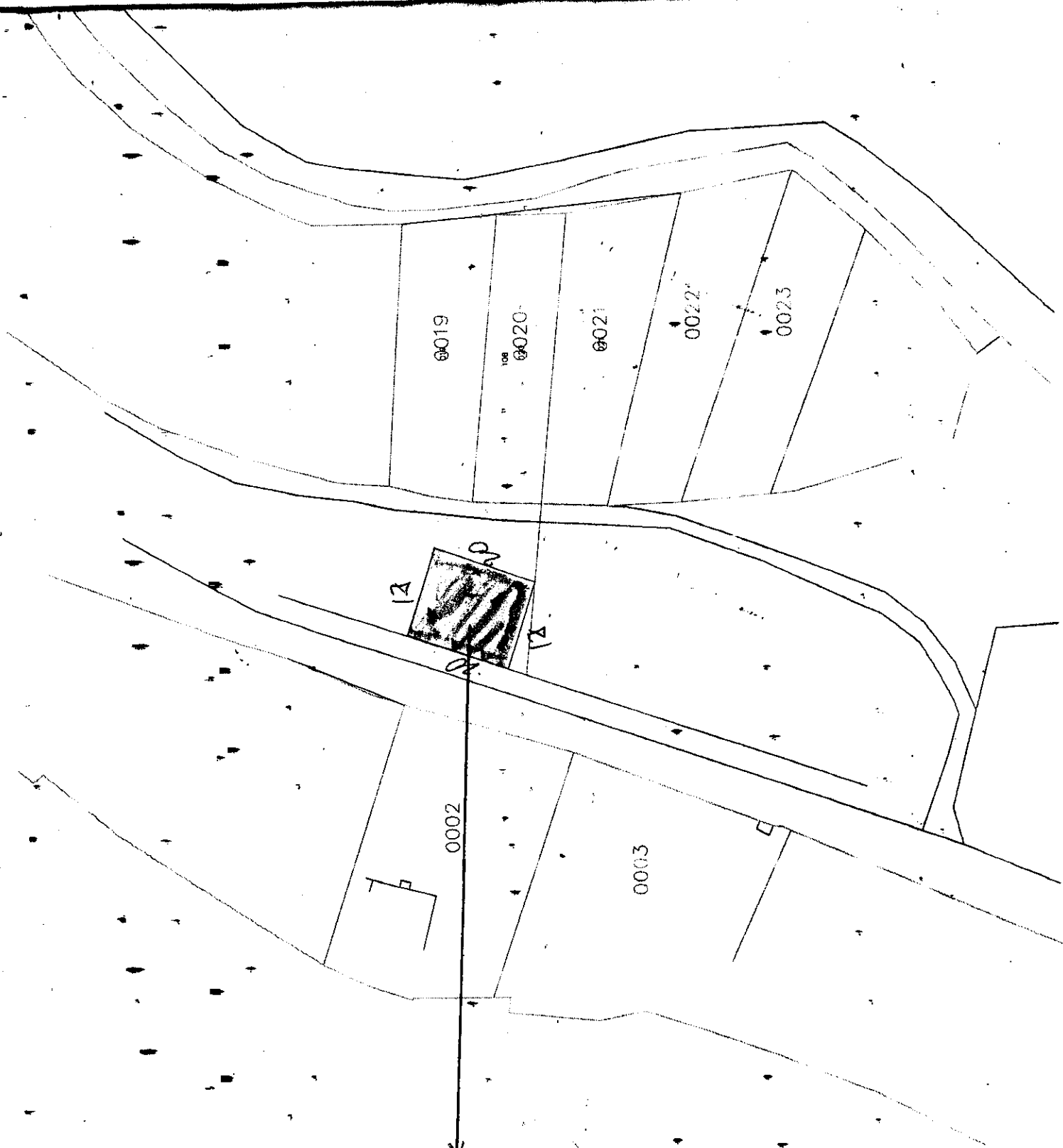
Մակերեսի Գրանցված իրավունքի տեսակը
չափը

Լրացուցիչ նշումներ և տեղեկություններ


Գրանցումը իրականացնող պաշտոնատար անձի անունը, ազգանունը՝ Վանուկ Սաֆարյան
Գեղարքունիք SU


Գրանցումը պաշտոնը՝ Գեղարքունիք SU անշարժ գույքի ավագ ռեգիստր

ՀՀ ԿԱ անշարժ գույքի կադաստրի պետական կոմիտեի աշխատակազմի՝ վկայականը
տրամադրող սպասարկման գրասենյակի
Կ.Տ.



Özellik No: 045-0093-0008





ՀԱՅԱՍՏԱՆԻ ՀԱՆՐԱՊԵՏՈՒԹՅՈՒՆ
ՎԿԱՅԱԿԱՆ
 ԱՆՇԱՐԺ ԳՈՒՅՔԻ ՆԿԱՏԱՍԱՐ ԻՐԱԿՈՒՆՔՆԵՐԻ
 ՊԵՏԱԿԱՆ ԳՐԱՆՑՄԱՆ

Սույն վկայականով հաստատվում է «17» Ապրիլի 2012 թվականին գույքի նկատմամբ իրավունքների պետական գրանցման միասնական մատյանում կատարված անշարժ գույքի նկատմամբ իրավունքի պետական գրանցումը հետևյալ տվյալներով.

1. ԳՐԱՆՑՎԱԾ ԻՐԱԿՈՒՆՔԻ ՍՈՒԲՅԵԿՏ (ՆԵՐ)

Ծակքար համայնք

2. ԱՆՇԱՐԺ ԳՈՒՅՔԻ ԳՏՆԿԵԼՈՒ ԿԱՅՐԸ ԵՎ ԱՆՎԱՆՈՒՄԸ

Մարզ Գեղարքունիք, համայնք Ծակքար 2 փողոց 3 փակուղի 1/1

3. ԳՐԱՆՑՄԱՆ ՀԱՍՍԱՐ ՀԻՄՔ ՀԱՆԴԻՍԱՅԱԾ ՓԱՍՏԱԹՂԹԵՐԸ

ՀՀ կառավարության որոշում 08.04.2004թ. N441 -Ն, Համայնքի ղեկավարի որոշում 25.03.2012թ. N 12

4. ՀՈՂԱՄԱՍԻ ԲԵՊԻԹԱԳՐԵՐԸ

Կադաստրային ծածկագիրը՝ 05-045-0035-0019

Մակերեսի չափը (հա)՝ 0.0345

Նպատակային-նշանակությունը՝ բնակավայրերի

Գործառնական նշանակությունը կամ հողատեսքը՝ Այլ հողեր

Գրանցված իրավունքի տեսակը՝ ՍԵՓԱԿԱՆՈՒԹՅՈՒՆ

5. ՇԻՆՈՒԹՅՈՒՆՆԵՐԻ ԲՆՈՒԹԱԳՐԵՐԸ

- 1) Նպատակային նշանակությունը՝
- 2) Բնութագրերը ըստ առանձին շինությունների՝


Չ/հ	Կադաստրային ծածկագիրը	Տեսակը	Մակերեսը	Գրանցված իրավունքի տեսակը չափը
-----	--------------------------	--------	----------	-----------------------------------

Լրացուցիչ նշումներ և տեղեկություններ

Գրանցումը իրականացնող պաշտոնատար անձի անունը, ազգանունը՝ Խաչատուր Դարդյան
Գեղարքունիք ՍՍ

գրադեցրած պաշտոնը՝ Գեղարքունիք ՍՍ անշարժ գույքի ավագ ռեգիստր

ՀՀ ԿԱ անշարժ գույքի կադաստրի պետական կոմիտեի աշխատակազմի՝ վկայականը
տրամադրող սպասարկման գրասենյակի
Կ.Տ.





ՀԱՅԱՍՏԱՆԻ ՀԱՆՐԱՊԵՏՈՒԹՅՈՒՆ
ՎԿԱՅԱԿԱՆ
ԱՆՇԱՐԺ ԳՈՒՅՔԻ ՆԿԱՏՄԱՍԲ ԻՐԱԿՈՒՆՔՆԵՐԻ
ՊԵՏԱԿԱՆ ԳՐԱՆՑՄԱՆ

Սույն վկայականով հաստատվում է «26» Հունիսի 2012 թվականին գույքի նկատմամբ իրավունքների պետական գրանցման միասնական մատյանում կատարված անշարժ գույքի նկատմամբ իրավունքի պետական գրանցումը հետևյալ տվյալներով.

1. ԳՐԱՆՑԿԱԾ ԻՐԱԿՈՒՆՔԻ ՍՈՒԲՅԵԿՏ (ՆԵՐ)

Ծակքար համայնք

2. ԱՆՇԱՐԺ ԳՈՒՅՔԻ ԳՏՆՎԵԼՈՒ ՎԱՅՐԸ ԵՎ ԱՆՎԱՆՈՒՄԸ

Մարզ Գեղարքունիք, համայնք Ծակքար 2 փողոց 60

3. ԳՐԱՆՑՄԱՆ ՀԱՄԱՐ ՀԻՄՔ ՀԱՆԴԻՍԱՑԱԾ ՓԱՍՏԱԹՂԹԵՐԸ

ՀՀ կառավարության որոշում 08.04.2004թ թ-441Ն

4. ՀՈՂԱՄԱՍԻ ԲՆՈՒԹԱԳՐԵՐԸ

Կադաստրային ծածկագիրը՝ 05-045-0035-0018

Մակերեսի չափը (հա)՝ 0.014

Նպատակային նշանակությունը՝ բնակավայրերի

Գործառնական նշանակությունը կամ հողատեսքը՝ Այլ հողեր

Գրանցված իրավունքի տեսակը՝ ՍԵՓԱԿԱՆՈՒԹՅՈՒՆ

5. ՇԻՆՈՒԹՅՈՒՆՆԵՐԻ ԲՆՈՒԹԱԳՐԵՐԸ

- 1) Նպատակային նշանակությունը՝ Բնակելի
- 2) Բնութագրերը ըստ առանձին շինությունների՝

Հ/հ Կադաստրային
ծածկագիրը

Տեսակը

Մակերեսի Գրանցված իրավունքի տեսակը
չափը

Լրացուցիչ նշումներ և տեղեկություններ

Գրանցումը իրականացնող պաշտոնատար անձի անունը, ազգանունը՝ Գագիկ Բաղդյան
Գեղարքունիք ՏՍ

գրադեցրած պաշտոնը՝ Գեղարքունիք ՏՍ անշարժ գույքի ռեգիստր

ՀՀ ԿԱ անշարժ գույքի կադաստրի պետական կոմիտեի աշխատակազմի՝ վկայականը
տրամադրող սպասարկման գրասենյակի
Կ.Տ.



ՀԱՅԱՍՏԱՆԻ ՀԱՆՐԱՊԵՏՈՒԹՅՈՒՆ
ՎԿԱՅԱԿԱՆ
ԱՆՇԱՐԺ ԳՈՒՅՔԻ ՆԿԱՏՄԱՍԲ ԻՐԱՎՈՒՆՔՆԵՐԻ
ՊԵՏԱԿԱՆ ԳՐԱՆՑՄԱՆ

Սույն վկայականով հաստատվում է «26» Հունիսի 2012 թվականին գույքի նկատմամբ իրավունքների պետական գրանցման միասնական մպտյանում կատարված անշարժ գույքի նկատմամբ իրավունքի պետական գրանցումը հետևյալ տվյալներով.

1. ԳՐԱՆՑՎԱԾ ԻՐԱՎՈՒՆՔԻ ՍՈՒԲՅԵԿՏ (ՆԵՐ)

Ծակքար համայնք

2. ԱՆՇԱՐԺ ԳՈՒՅՔԻ ԳՏՆՎԵԼՈՒ ԿԱՅՐԸ ԵՎ ԱՆՎԱՆՈՒՄԸ

Մարզ՝ Գեղարքունիք, համայնք՝ Ծակքար 2 փողոց 58

3. ԳՐԱՆՑՄԱՆ ՀԱՄԱՐ ՀԻՍՔ ՀԱՆԴԻՍԱԳՅԱԾ ՓԱՍՏԱԹՂԹԵՐԸ

ՀՀ կառավարության որոշում 08.04.2004թ. թիվ 441-Ն

4. ՀՈՂԱՍՄԱՍԻ ԲՆՈՒԹԱՎԳՐԵՐԸ

Կադաստրային ծածկագիրը՝ 05-045-0035-0017

Մակերեսի չափը (հա)՝ 0.014

Նպատակային նշանակությունը՝ բնակավայրերի

Գործառնական նշանակությունը կամ հողատեսքը՝ Այլ հողեր

Գրանցված իրավունքի տեսակը՝ ՍԵՓԱԿԱՆՈՒԹՅՈՒՆ

5. ՇԻՆՈՒԹՅՈՒՆՆԵՐԻ ԲԼՈՒԹՎԱԳՐԵՐԸ

- 1) Նպատակային նշանակությունը՝ Բնակելի
- 2) Բնութագրերը ըստ առանձին շինությունների՝

Հ/ի Կադաստրային
ծածկագիրը

Տեսակը


Մակերեսի Գրանցված իրավունքի տեսակը
չափը

Լրացուցիչ նշումներ և տեղեկություններ

Գրանցումը իրականացնող պաշտոնատար անձի անունը, ազգանունը՝ Ֆեդյա Գևորգյան,
Գեղարքունիք ՏՄ

զբաղեցրած պաշտոնը՝ Գեղարքունիք ՏՄ անշարժ գույքի ռեգիստր

ՀՀ ԿԱ անշարժ գույքի կադաստրի պետական կոմիտեի աշխատակազմի՝ վկայականը
տրամադրող սպասարկման գրասենյակի
Կ.Տ.



ՀԱՅԱՍՏԱՆԻ ՀԱՆՐԱՊԵՏՈՒԹՅՈՒՆ
ՎԿԱՅԱԿԱՆ
ԱՆՇԱՐԺ ԳՈՒՅՔԻ ՆԿԱՏԱՍԱՐ ԻՐԱՎՈՒՆՔՆԵՐԻ
ՊԵՏԱԿԱՆ ԳՐԱՆՑԱՆ

Սույն վկայականով հաստատվում է «21» Հուլիսի 2012 թվականին գույքի նկատմամբ իրավունքների պետական գրանցման միասնական մատյանում կատարված անշարժ գույքի նկատմամբ իրավունքի պետական գրանցումը հետևյալ տվյալներով.

1. ԳՐԱՆՑՎԱԾ ԻՐԱՎՈՒՆՔԻ ՍՈՒԲՅԵԿՏ (ՆԵՐ)

Ծակքարի գյուղական համայնք

2. ԱՆՇԱՐԺ ԳՈՒՅՔԻ ԳՏՆԿԵԼՈՒ ԿԱՅՐԸ ԵՎ ԱՆՎԱՆՈՒՄԸ

Մարզ Թեղարքունիք, համայնք Ծակքար 2 փողոց 56/1

3. ԳՐԱՆՑՄԱՆ ՀԱՍԱՐ ՀԻՍՔ ՀԱՆԴԻՍԱՑՄԱԾ ՓԱՍՏԱԹՂԹԵՐԸ

ՀՀ կառավարության որոշում 08.04.2004թ. 441-Ն

4. ՀՈՂԱՍՏՐԱՅԻՆ ԲՆՈՒԹԱԳՐԵՐԸ

Կադաստրային ծածկագիրը՝ 05-045-0035-0016

Մակերեսի չափը (հա)՝ 0,0377

Նպատակային նշանակությունը՝ բնակավայրերի

Գործառնական նշանակությունը կամ հողատեսքը՝ Այլ հողեր

Գրանցված իրավունքի տեսակը՝ ՍԵՓԱԿԱՆՈՒԹՅՈՒՆ

5. ՇԻՆՈՒԹՅՈՒՆՆԵՐԻ ԲՆՈՒԹԱԳՐԵՐԸ

- 1) Նպատակային նշանակությունը՝ Բնակելի
- 2) Բնութագրերը ըստ առանձին շինությունների՝

Հ/հ Կադաստրային
ճածկագիրը

Տեսակը

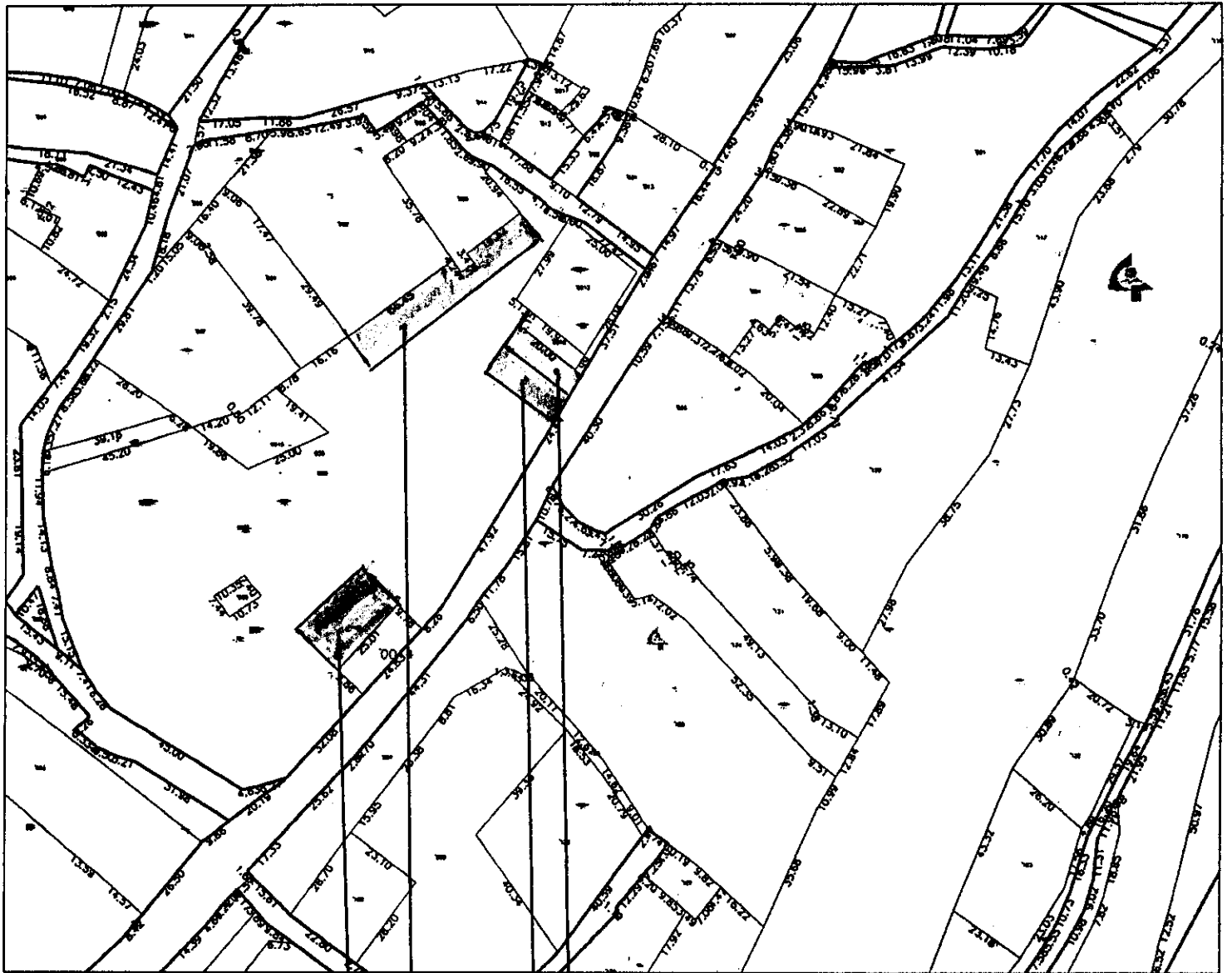
Մակերեսի Գրանցված իրավունքի տեսակը
չափը

Լրացուցիչ նշումներ-և տեղեկություններ

Գրանցումը իրականացնող պաշտոնատար անձի անունը, ազգանունը՝ վկայանդ Սաֆարյան
Գեղարքունիք ՏՄ

զբաղեցրած պաշտոնը՝ Գեղարքունիք ՏՄ անշարժ գույքի ավագ ռեգիստր

ՀՀ ԿԱ անշարժ գույքի կադաստրի պետական կոմիտեի աշխատակազմի՝ վկայականը
տրամադրող սպասարկման գրասենյակի
Կ.Տ.



...Dzakqar\ArpMap\Dzakqar.rpr 14/12/2011 10:59:50 AM

Өүлүмүгүр 05-045-0035-0016
 Өүлүмүгүр 05-045-0035-0019
 Өүлүмүгүр 05-045-0035-0018
 Өүлүмүгүр 05-045-0035-0017

